

# Erster Teil Kuststig 2024

↔ 90,3 km | ⌚ 23:25 h | ▲ 705 m | ▼ 721 m | Schwierigkeit -



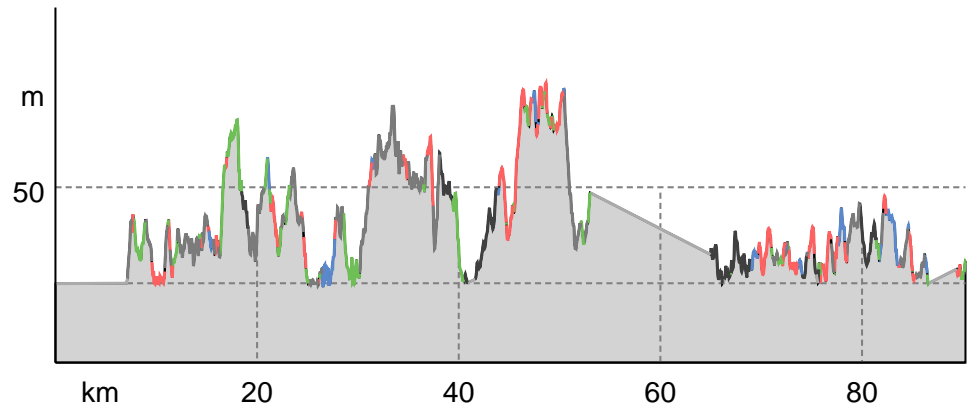
Kartengrundlagen: outdooractive Kartografie; ©OpenStreetMap (www.openstreetmap.org)

# Erster Teil Kuststig 2024

## Wegarten

Asphalt	22,7 km
Schotterweg	6,3 km
Naturweg	11,8 km
Pfad	16 km
Straße	10,3 km
Unbekannt	23,1 km


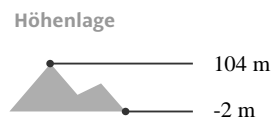
## Höhenprofil



## Tourdaten

### Wanderung

Strecke	↔	90,3 km
Dauer	🕒	23:25 h
Aufstieg	⬆️	705 m
Abstieg	⬇️	721 m



## Anette Cordes-Möllendorf

Aktualisierung: 04.08.2023

Uddevalla-Ammenäs-Anfasteröd-Hoga-Malö-Lysekil,  
"unbekannte" Wegart = Bus oder Fähre, ca. 25 km/Tag

## Tour zum Mitnehmen für iPhone und Android



QR-Code scannen und diese Tour offline speichern, mit Freunden teilen und mehr.

Webseite

<https://out.ac/ILxWVO>